








**LEGENDA:**

	LOKALITA S PŘEDPOKLÁDANÝM ZÁBĚREM PŮDNÍHO FONDU
	TŘÍDA OCHRANY, BPEJ IDENTIFIKOVANÁ V LOKALITĚ
	HRANICE ŘEŠENÉHO ÚZEMÍ K.Ú. TUCHORAZ
	HRANICE JEDNOTLIVÝCH TŘÍD OCHRANY
	TO. I.
	TO. II.
	TO. IV.

**NÁVRH**  
**3.ZMĚNY ÚPSÚ TUCHORAZ**

**OBJEDNATEL:**  
Obec Tuchoraz,  
Tuchoraz 99, Český Brod  
282 01

**POŘIZOVATEL:**  
Marek Šplíchal,  
Na Vyhliďce 157, Tuklaty  
250 82

**ZPRACOVATEL:**  
Ing. arch. Ivan Vavřík  
vavrikan1@gmail.com, tel.: 724 030 872  
Ing. arch. David Měška  
dameska@seznam.cz, tel.: 604 345 968  
Jaselská 32, Praha 6, Dejvice  
160 00

**7.2.**  
**PŮDNÍ FOND**  
měřítko: 1:2 880  
počet formátů A4: 4  
datum: 11/2015

